



LT HM 11 PASEO AL MIRADOR CERRASTRILLEROS



Localización

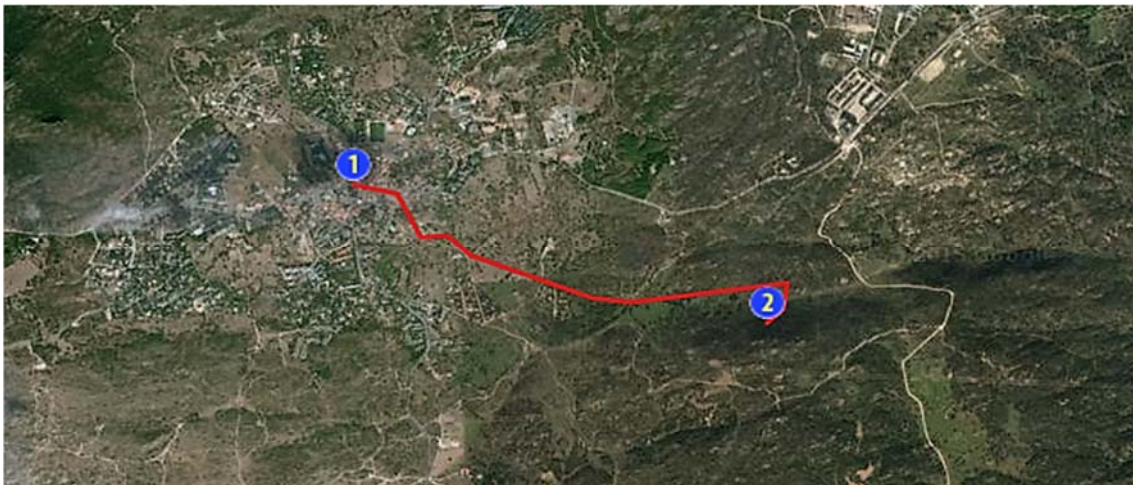
- Municipio: Hoyo de Manzanares
- Paraje: Cerro Redondo
- Coordenadas: N40,61646 O3,88634
- Esp. Nat.: Parque Regional Cuenca Alta del Manzanares
- Altitud: 961 metros
- Dificultad: baja
- Terreno: público
- Distancia: 2,4 km
- Tiempo aprox.: 31 minutos

Leyenda.- se trata de una peña rodeada de jaras y tomillos situada en la umbria de Cerro Redondo y junto al cordel que le da nombre, es un lugar rodeado de naturaleza, que transmite paz, tranquilidad y libertad, desde su cima podemos contemplar frente a nosotros: la Finca la tinaja, pequeño valle por el que corre (cuando lleva agua) el Arroyo valgrande, el Cerro camorrillo y mas a la derecha el Cancho valgrande; detrás de derecha a izquierda: el Cerro de San Pedro, sierra de Hoyo, (en la que podemos distinguir, de izquierda a dercha, el Cerro navalospinos, Matalasgrajas, el campanario, el Cubo, La tortuga, La mira, Cerro el molinillo y Los picazos), avantos y; detrás de la sierra de Hoyo, a la derecha entre Matalasgraja y Cerro de navalos pinos: Cabeza menor (en invierno cubierta de nieve). Los colores que nos ofrece este mirador, según las epocas del año, son un regalo para la vista.

Paseo por la naturaleza.- hasta la salida del pueblo, podemos contemplar monumentos como: la Plaza Mayor, La Caldereta, Centro Cultural Municipal Teatro “Las Cigüeñas”; típicas casas de piedra, el antiguo matadero municipal y un original alcornoque centenario que nace encima de dos grandes peñas.

Recorrer la calle Perdigueros bordeada por vetustas vallas de piedra, prados cercados poblados de, verde hierba, (durante parte del otoño, invierno y primavera) y pasto amarillento el resto del año, ganadería, animales de corral, zarzas, almendros, encinas, viejos fresnos, pequeños arroyos en invierno. Transitaremos, después, por el paraje Cerro Camorrillo poblado por prados cercados con vallas de piedra con ganadería, pequeños bosquetes de encinas, enebros y algún almendro; el monte bajo lo pueblan, jara pringosa, tomillos, romero, matorral, cruzaremos el cauce del arroyo Valgrande, que nace quinientos metros arriba, y caminando entre cervuno, enebros, jaras y tomillos alcanzaremos, dentro del paraje Cerro Redondo, el **Mirador de cerrastrilleros**.

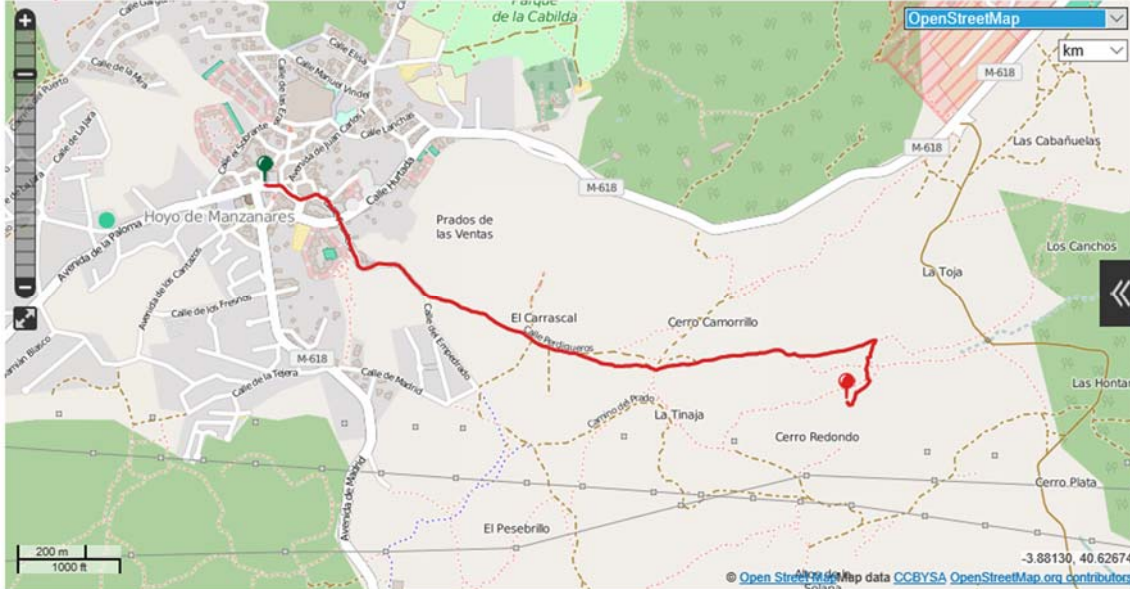
Como llegar.- iniciamos en la Plaza Mayor de Hoyo de Manzanares, bajamos unas escaleras de piedra, giramos a la izquierda y Continuamos por la Plaza de la Iglesia, entramos en la calle Frontera, cruzamos la carretera, al final la calle se bifurca en dos caminos tomamos el de la izquierda, calle de los Perdigueros, al pasar el ultimo chale, a nuestra derecha, abandonamos el camino para coger una pequeña senda que transita junto a la valla de piedra, al terminar la valla cruzamos la calle y seguimos de frente junto a la nueva valla de piedra, seguimos el camino que va paralelo a ella, al finalizar esta comienza otra valla de alambre sujeta a postes de cemento, continuamos por la senda que hay junto a ella y al final giramos a la derecha, entramos en el Cordel Cerrastrilleros señalado con hitos de piedra, bajamos una pequeña pendiente, cruzamos un pequeño valle, por el que pasa el arroyo Valgrande, iniciamos una subida, siguiendo los hitos de piedra, y ciento cuarenta metros adelante, encontramos, al izquierda de la senda, un enebro seco y una encina, a la derecha un enebro, con un tronco que a la altura de ... se divide en tres, nada más pasarlos hay un pequeño raso, a la derecha del mismo pasamos entre una jarra y un pequeño chaparro que esta junto a un enebro, y encontramos una piedra granítica: **Mirador de cerrastrilleros**.



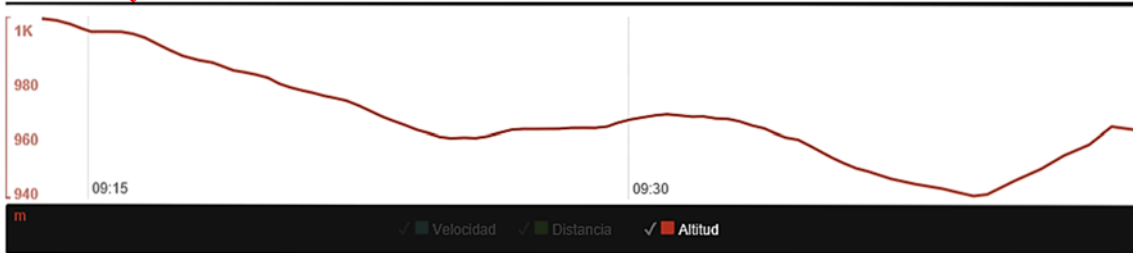


LT HM 11 PASEO AL MIRADOR CERRASTRILLEROS

Trayecto



Perfil trayecto



Datos trayecto

DISTANCIA TOTAL 2.4 KM	VELOCIDAD MEDIA 4.71 KM/H	
TIEMPO TOTAL 00:30:38	ALTURA MINIMA 938.9 M	ALTURA MÁXIMA 1005 M
	DESCENSO ACUMULADO 79.93 M	ASCENSO ACUMULADO 39.45 M